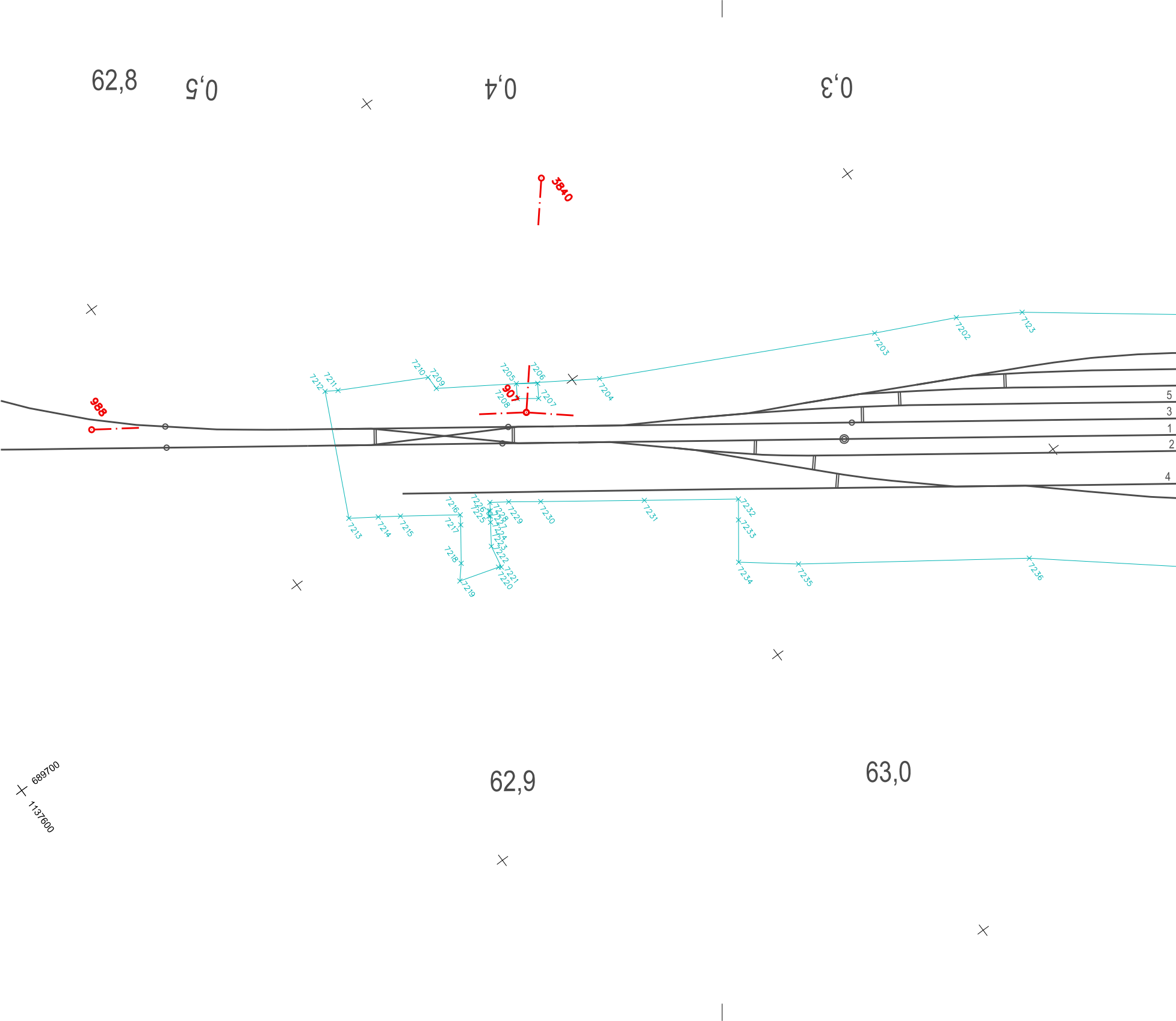
62,8
0,5
0,4
0,3
3840
7123
7202
7203
7204
7205
7206
7207
7208
7209
7210
7211
7212
907
988
5
3
1
2
4
7213
7214
7215
7216
7217
7218
7219
7220
7221
7222
7223
7224
7225
7226
7227
7228
7229
7230
7231
7232
7233
7234
7235
7236
62,9
63,0
689700
1137600

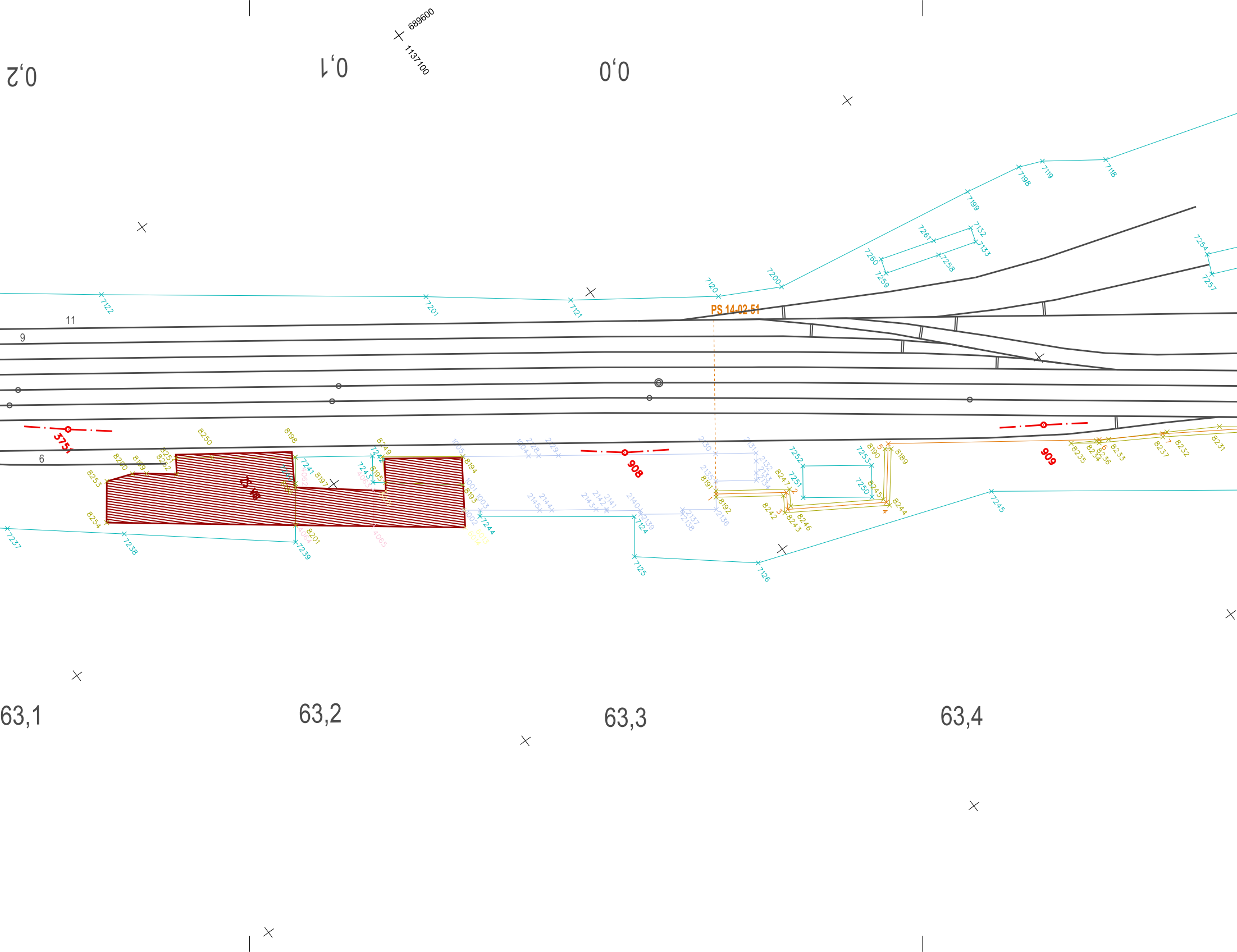
0,2
0,1
0,0
689600
1137100
PS 14-02 51
11
9
6
3751
908
909
7122
7201
7121
7120
7200
7199
7198
7119
7118
7260
7261
7132
7133
7259
7258
7254
7257
8250
8198
8249
7242
8251
8252
8200
8199
8253
8254
7241
7240
8197
8196
7243
8195
4062
4063
8194
8193
1005
1004
1001
1003
1002
7244
4064
4065
8201
6013
6014
7237
7238
7239
2128
2129
2130
2131
2132
2133
2134
2135
2136
2137
2138
2139
2140
2141
2142
2143
2144
2145
7124
7125
7126
8191
8192
8247
7251
7252
7253
7250
8242
8243
8246
8245
8244
8190
8189
1
2
3
4
5
6
7
7245
8235
8234
8236
8233
8237
8232
8231
63,1
63,2
63,3
63,4

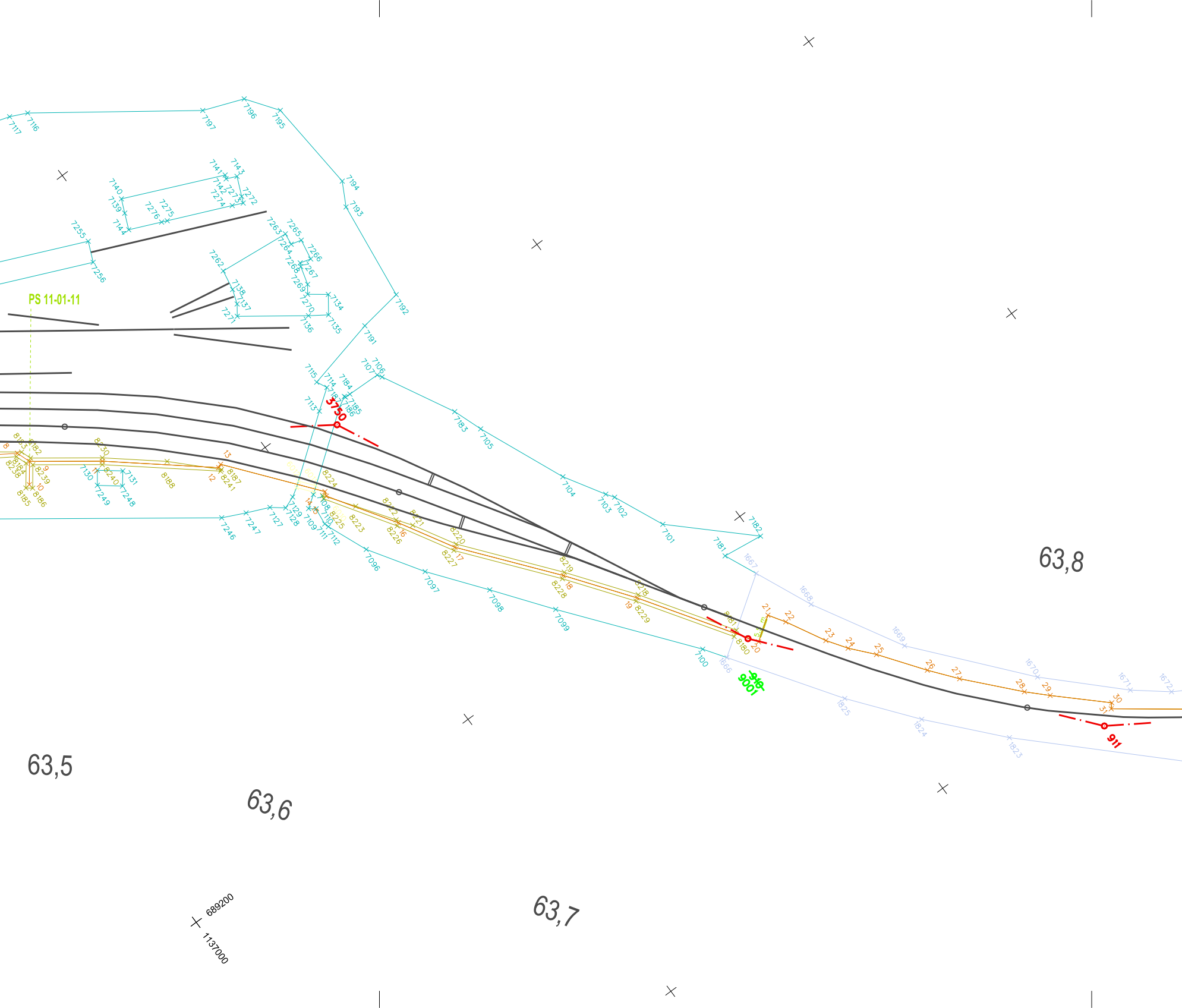

PS 11-01-11
3750
9001
911
63,5
63,6
63,7
63,8
689200
1137000
7117
7116
7197
7196
7195
7194
7193
7192
7191
7140
7139
7144
7141
7143
7142
7273
7272
7274
7276
7275
7255
7256
7263
7265
7264
7266
7268
7267
7262
7269
7134
7138
7137
7270
7271
7136
7135
7115
7114
7184
7106
7107
7113
7185
7186
7183
7105
7104
7103
7102
7101
7182
7181
1667
1668
1669
1670
1671
1672
1666
1825
1824
1823
7100
7099
7098
7097
7096
7246
7247
7127
7128
7129
7108
7109
7110
7111
7112
7130
7131
7249
7248
8182
8239
8185
8186
8230
8240
8188
8187
8241
8224
8225
8223
8222
8221
8226
8220
8227
8219
8228
8218
8229
8181
8180
9
10
12
13
14
15
16
17
18
19
20
21
22
23
24
25
26
27
28
29
30
31

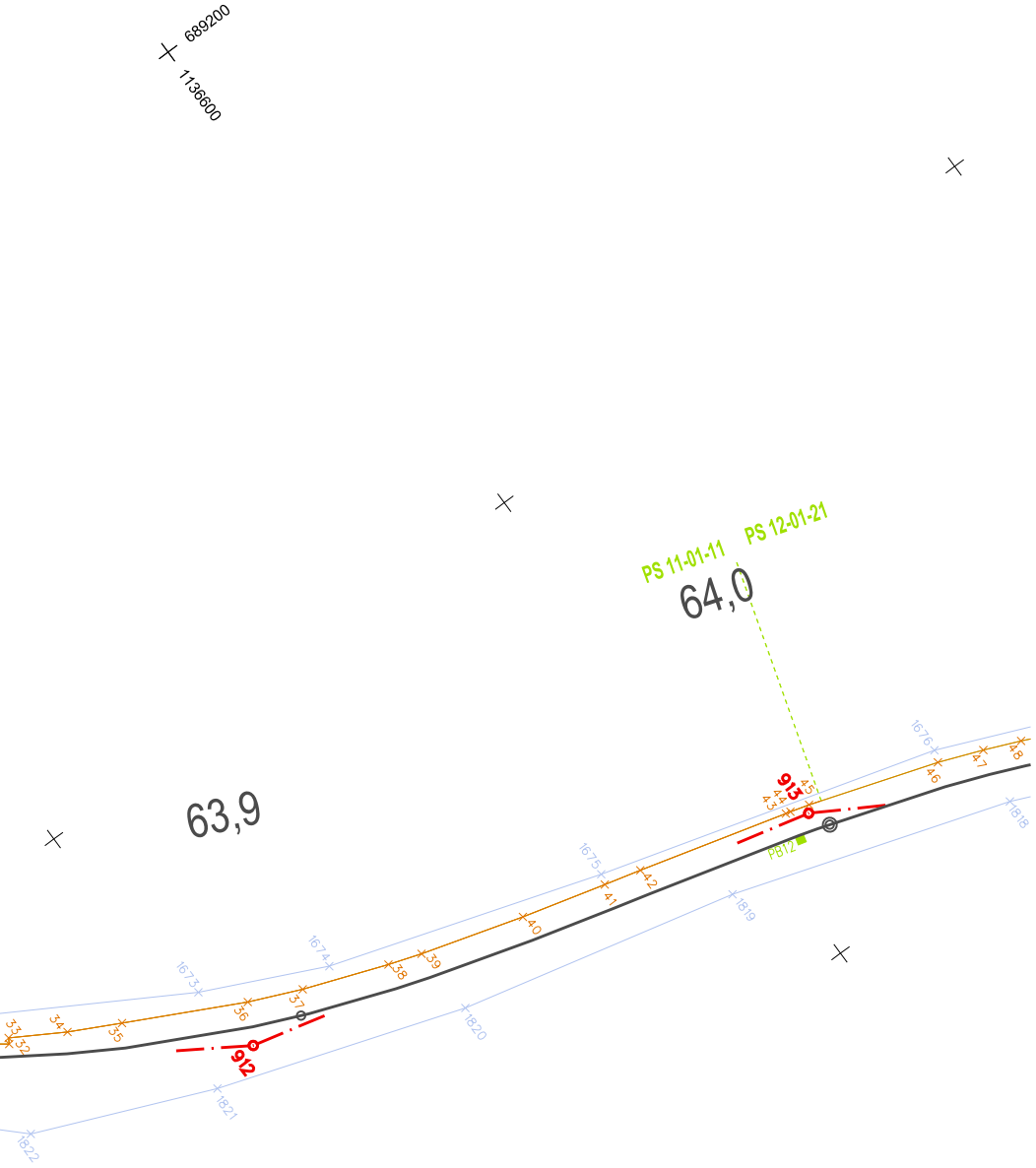
689200
1136600
PS 11-01-11
PS 12-01-21
64,0
63,9
913
912
PB12
32
33
34
35
36
37
38
39
40
41
42
43
44
45
46
47
48
1673
1674
1675
1676
1818
1819
1820
1821
1822

Legenda:

2001	hranice lomových bodů - Správa železnic, s.o.
3001	hranice lomových bodů - trvalý zábor
3001	hranice lomových bodů - trvalý zábor, nabyvatel Městys Dolní Cerekev
4001	hranice lomových bodů - dočasný zábor
5001	hranice lomových bodů - trvaký zábor ČD a. s.
6001	hranice lomových bodů - dočasný zábor ČD a. s.
7001	hranice lomových bodů - pozemky v rámci ÚMVŽST
8001	hranice lomových bodů - nájem části pozemku v rámci ÚMVŽST ČD a. s. pro SŽ s. o.
9001	hranice lomových bodů - dočasný zábor (nájem) části pozemku ve vlastnictví ČD *k převodu na SŽ
∘ 39,5	staničení stávající trati
545	stávající body ZVS
545	ohrožené body stávající ZVS
545	zničené body stávající ZVS
2	body koordinačního vytyčovacího výkresu
2	body koordinačního vytyčovacího výkresu
2	body koordinačního vytyčovacího výkresu
2	body koordinačního vytyčovacího výkresu
2	body koordinačního vytyčovacího výkresu
2	body koordinačního vytyčovacího výkresu
2	body koordinačního vytyčovacího výkresu

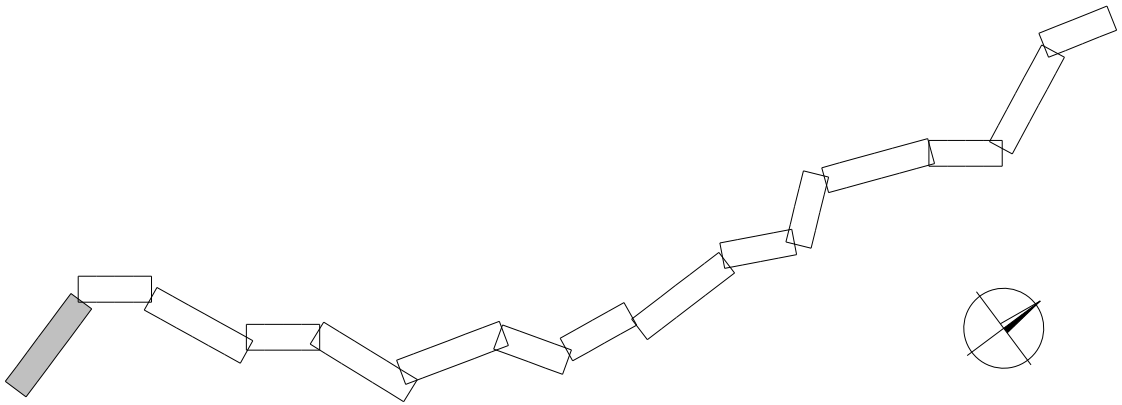

EVROPSKÁ UNIE
Evropské strukturální a investiční fondy
Operační program Doprava

Ministerstvo dopravy
Státní fond dopravní infrastruktury

Orientační schéma:

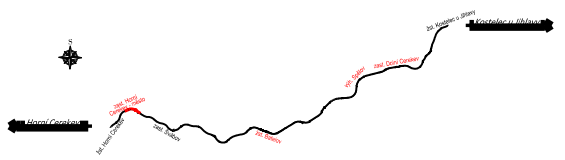
S
Horní Cerekev
žst. Horní Cerekev
zast. Horní Cerekev - město
zast. Švábov
žst. Batelov
výh. Špělov
zast. Dolní Cerekev
žst. Kostelec u Jihlavy
Kostelec u Jihlavy

Razítko oprávněné osoby:

Podpis: Datum:

Revize:	Datum:	Popis:	Kontroloval:
000	15.11.2022	Čistopis dokumentace	Ing. Stanislav Rýznar

Stavebník/Investor:	**Správa železnic, státní organizace**
Adresa:	Dlážděná 1003/7, 110 00 Praha 1
Zástupce investora:	Stavební správa západ
Adresa:	Sokolovská 1995/278, 190 00 Praha 9

SPRÁVA ŽELEZNIC

Zhotovitel stavby:	**SAGASTA s.r.o.**
Adresa:	Novodvorská 1010/14, 142 00, Praha 4 - Lhotka
Kontakt:	T: +420 261 344 100 E: info@sagasta.cz
Zhotovitel objektu:	**Hrdlička spol. s r. o.**
Adresa:	Za Lužinami 1084/33, 155 00 Praha 5 Stodůlky
Kontakt:	T: +420 383 321 226 E: strakonice@hrdlicka.cz

HRDLIČKA spol. s r. o.

Hlavní projektant (HIP):	Specialista:	Odpovědný projektant:	Zpracovatel:
Ing. Emil Špaček	Ing. Stanislav Rýznar	Ing. Petr Pavelka	Ing. Daniela Valešová

Název stavby/akce:

Rekonstrukce ŽST Batelov včetně DOZ výhybny Spělov

Označení (S-kód): S 631600134
Označení zhotovitele: 120 151

Název části:	Dokladová část pro správní řízení	Označení části:	E.5
Název objektu:	**Geodetický podklad pro projektovou činnost**	Označení objektu/komplexu:	**E.5**
Název přílohy: Název dílčí části přílohy:	I.3 Návrh vytyčovací sítě, I.4. Koordinační vytyčovací výkres, I.5 Obvod stavby I.3.2, I.4.2, I.5.2 grafická část	Číslo přílohy:	**1/17**
		Paré:	

Kraj:	Katastrální území:	TUDU:	
Vysočina	Batelov, Bezděčín na Moravě, Dolní Cerekev, Cejle, Horní Cerekev, Kostelec u Jihlavy, Spělov, Švábov	1801 24 1801 26 1801 28	1801 M1 1801 N1

Stupeň dokumentace:	Datum zpracování:	Formáty:	Měřítko:
DUSP	11/2022	8xA4	1:1 000

S-kód:	Stupeň dokumentace:	Část:	Objekt:	Podobjekt:	Příloha:	Revize:
S 6 3 1 6 0 0 1 3 4	– D U S P	– - - - E 5	– - - - - - - E 5	– - -	– - – 0 0 1	– 0 0 0

DOKUMENTACI LZE UŽÍVAT POUZE VE SMYSLU PŘÍSLUŠNÉ SMLOUVY O DÍLO. VÝKRES, ČI JEHO ČÁST, MŮŽE BÝT KOPÍROVÁN NEBO JINÝM ZPŮSOBEM ROZŠIŘOVÁN POUZE PO PŘEDCHOZÍM SOUHLASU SAGASTA, s.r.o.